

# 「みやびな下町むこうじま」観光ガイド広告

## ●駅貼りポスター（B2 片面）



主に東光鉄道路線駅のコンコースなどに掲示する設定です。

スタンプラリー説明以外に、交通手段、Web サイト誘導用 QR コードを配置しました。

デザインは、目につきやすいメインビジュアルのみにしました。

当初は向島の料亭越しの東京スカイツリーを撮影する予定でしたが、良いロケーションがなかった為、路地から望む東京スカイツリーの写真を撮影して使用しました。

## 題材

墨田区観光産業課と墨田区観光組合、向島商店街連合会、東光鉄道株式会社（全て架空名称）の共同企画の設定です。

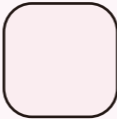



墨田区向島及び東向島の観光ガイドの作成。キャッチコピーは「みやびな下町むこうじま」。

※名称は公共施設等除き、架空名称にしています。


※使用素材は自ら撮影した写真、一部 PhotoAC の素材を使用しています。

※使用フォント：Zen Old Mincho、Zen Maru Gothic、白舟楷書

## 配色表

				
	薄桜	藤紫	柑子色	若苗色
HTML COLOR	#fdeff2	#a59aca	#f6ad49	#c7dc68
RGB	253,239,242	165,154,202	199,220,104	246,173,73
CMYK	1, 10, 3, 0	44, 41, 4, 0	5, 41, 75, 0	31, 4, 70, 0

## ●駅貼りポスター展開イメージ



# 「みやびな下町むこうじま」観光ガイド広告

## ●案内チラシ (A4 両面)



### 向島を知る

向島は東京都の隅田川東岸に位置し、江戸時代からの桜の名所で風光明媚の地として栄えてきました。  
 浅草からすみだリパークを渡ると、かつての水戸徳川邸があった隅田公園があります。園内には牛島神社が鎮座しており、春には屈指の桜の名所となり、夏には隅田川花火大会が行われます。東光フライツリーライン高架下には複合商業施設の「東京ミトマチ」があり、個性豊かな飲食店や大人から子どもまで楽しめる施設が並び、東京フライツリーにたどり着きます。  
 隅田川沿いを北上すると、首都高速向島出入口付近に江戸時代創業の「言門団子」、「長福寺桜もち」があります。界隈には料亭が多く点在しています。曳舟駅からも近い「鳩街通り商店街」は昭和初期からのレトロな商店と新しいショップがある個性豊かな商店街です。曳舟駅周辺は再開発で駅前が整備されており、高層マンションや大型ショッピングモールやスーパーが点在しており、下町らしいどかな雰囲気も残されています。  
 東向島駅周辺は東光博物館や向島千花園があり、かつての玉の井のメインストリート「いろわ通り商店街」は昭和のレトロ感を感じることが出来ます。

### イベント

墨堤さくらまつり  
 隅田川花火大会  
 隅田川 森羅万象 墨に夢  
 隅田川七福神めぐり

### スポット

隅田公園  
 向島千花園  
 向島料亭街  
 言門団子  
 ほか

### 行き方

東光フライツリーライン(伊勢崎線)  
 東光フライツリーライン駅、曳舟駅、東向島駅  
 東京メトロ銀座線浅草駅  
 都営地下鉄浅草線本所吾妻橋駅  
 東京メトロ半蔵門線押上駅で下車。

協賛団体・企業  
 墨田区観光産業課  
 墨田区観光組合  
 向島商店街連合会  
 東光鉄道株式会社

## ●案内チラシ展開イメージ



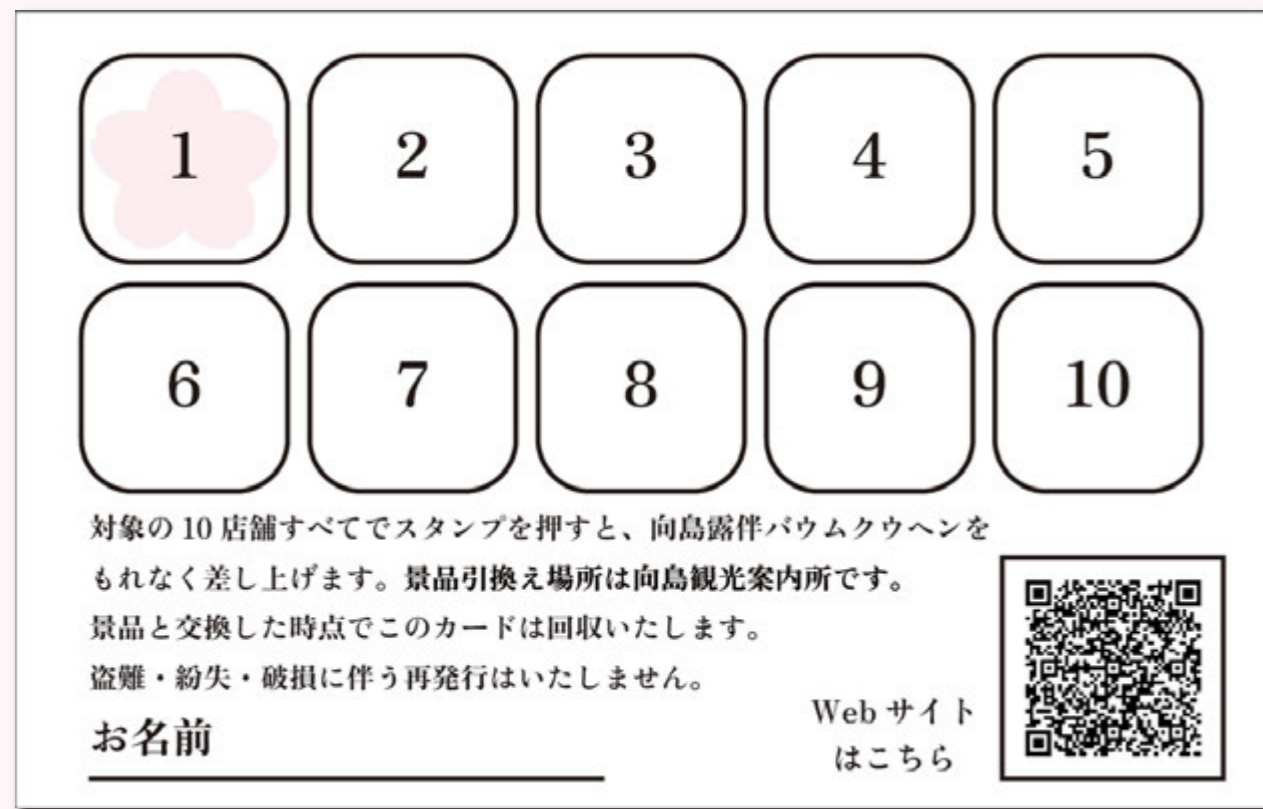
配布場所は対象店舗と東光鉄道路線駅のコンコースなどの設定です。

おもてのメインビジュアルは隅田川墨堤さくらまつりと花火大会の写真です。

ミドル世代でも分かりやすい、大きめの級数で余白や字間をとった体裁にしました。

# 「みやびな下町むこうじま」観光ガイド広告

## ●スタンプラリーカード (54×85mm 両面)



配布場所は対象店舗と東光鉄道路線駅改札口の設定です。  
Webサイトにリンクを載せたデジタルスタンプラリーとの連動企画ですが、スタンプの共有は出来ません。  
デザインは、おもてにロゴを大きめに配置しました。  
配色表の薄桜を背景に敷き、色味的にかわいく、すっきりとしたデザインにして、手に取っていただきやすくしました。

## ●スタンプラリーカード 展開イメージ



## ●ロゴ

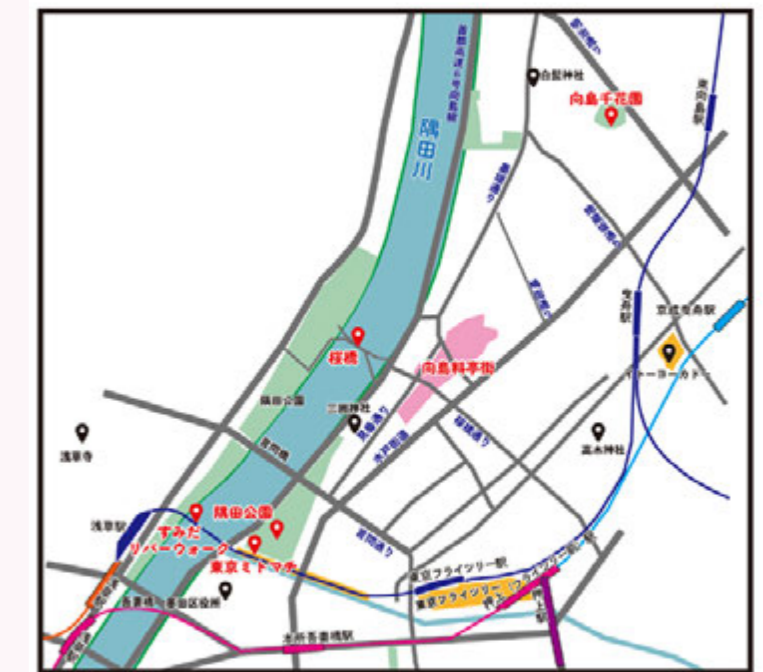


それぞれの媒体に入れ込むイメージロゴになります。  
人と人との「縁」をつなぐという意味合いを込めて、「円」の中に隅田川から最もイメージしやすい桜と花火をモチーフとしたロゴを入れ込みました。  
色は配色表の「薄桜」と被るので、濁りのないマゼンタ 30%にしました。

## ●地図 (Web サイト用)



## ●地図 (案内チラシ用)



Web サイト、チラシに入れるスタンプラリー用のマップです。  
普通に街歩きの際にも使っていただきやすいように主要なスポットのみを記載しています。  
地図内には、椿と梅と桜の花、向島には羽子板博物館がありますので羽子板と、東向島の名産である寺島ナスのイラストを配置しています。  
作成は既存の観光マップを元にしてしています。